



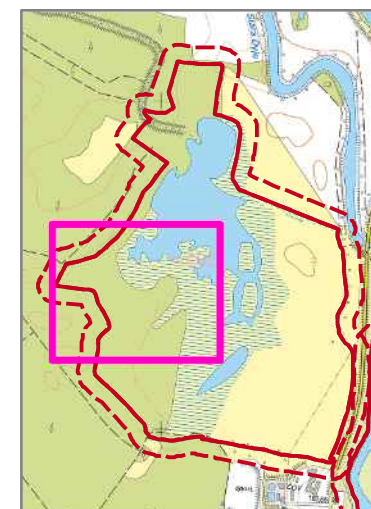


**Číslo opatření:**  
PAS-2017-006

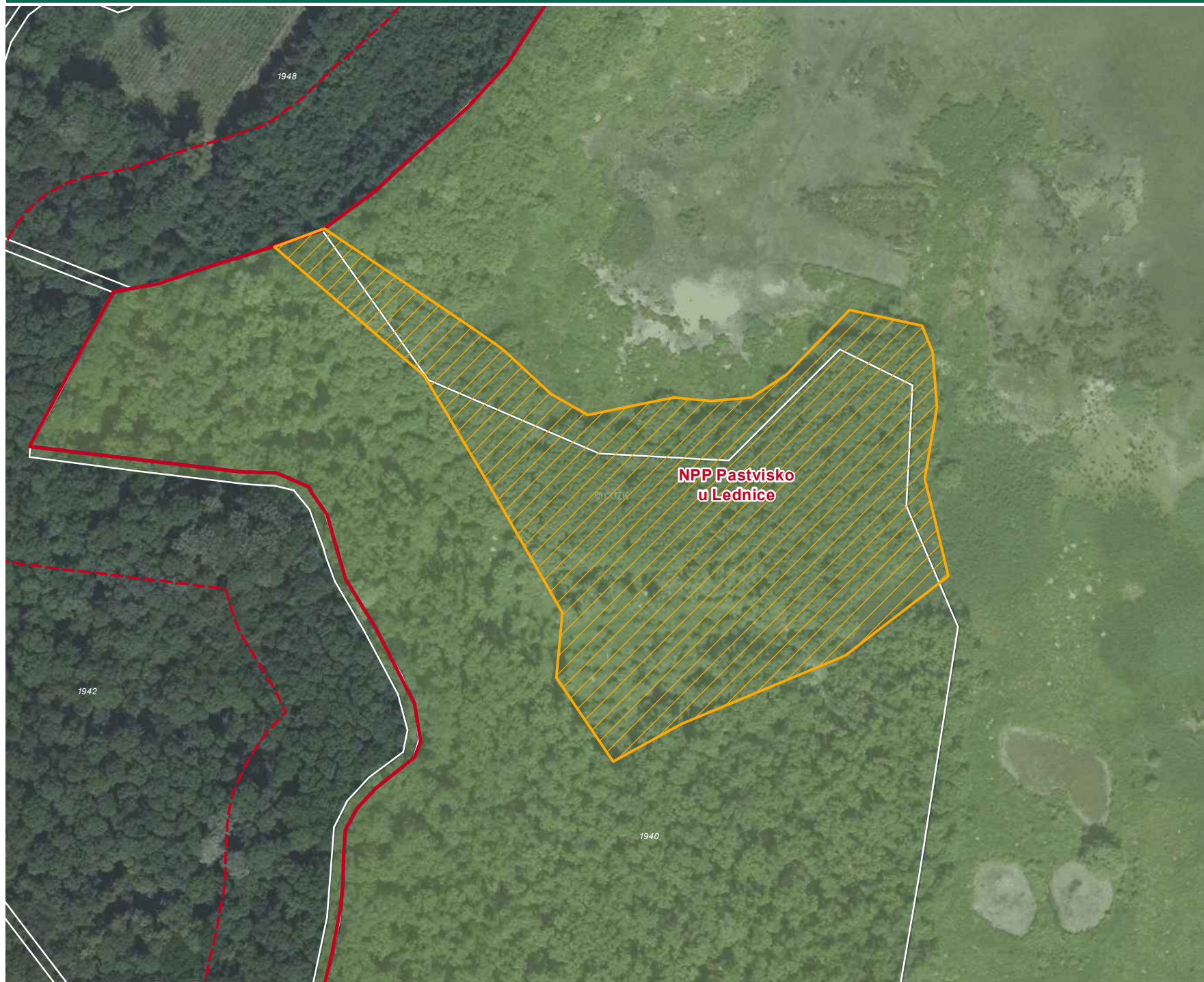
**Popis:**  
Řez na hlavu

-  lokalizace opatření
-  hranice ZCHÚ
-  hranice ochranného pásma
-  pozemky AOPK ČR

0 25 50 75 m



AOPK ČR - Regionální pracoviště Jižní Morava  
Sestavil: Zdeněk HEJKAL  
Blansko 2016  
Zdroje:  
GIS RP Jižní Morava © AOPK ČR  
ortofoto © ČÚZK 2015









**Číslo opatření:**  
PAS-2017-008

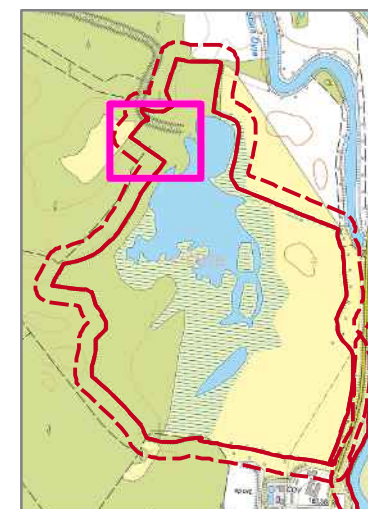
**Popis:**  
Těžba předmýtní úmyslná

Vyklizování UKT

Odvoz nad 900 m

-  lokalizace opatření
-  hranice ZCHÚ
-  hranice ochranného pásma
-  pozemky AOPK ČR

0 10 20 30 m



AOPK ČR - Regionální pracoviště Jižní Morava  
Sestavil: Zdeněk HEJKAL  
Blansko 2016  
Zdroje:  
GIS RP Jižní Morava © AOPK ČR  
ortofoto © ČÚZK 2015









**Číslo opatření:**  
PAS-2017-010

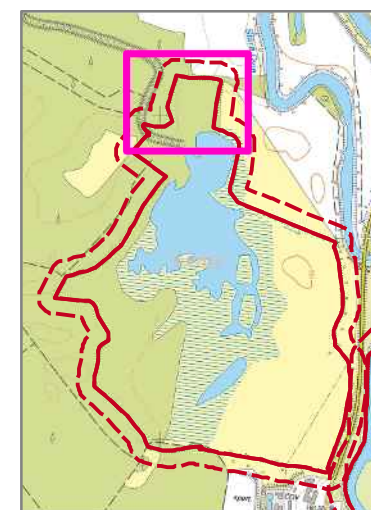
**Popis:**  
Těžba předmýtní úmyslná

Vyklizování UKT

Odvoz nad 900 m

-  lokalizace opatření
-  hranice ZCHÚ
-  hranice ochranného pásma
-  pozemky AOPK ČR

0 20 40 60 m



AOPK ČR - Regionální pracoviště Jižní Morava  
Sestavil: Zdeněk HEJKAL  
Blansko 2016  
Zdroje:  
GIS RP Jižní Morava © AOPK ČR  
ortofoto © ČÚZK 2015







**Číslo opatření:**  
PAS-2017-011

**Popis:**  
Mechanizované jamky  
(50x50x50 cm)

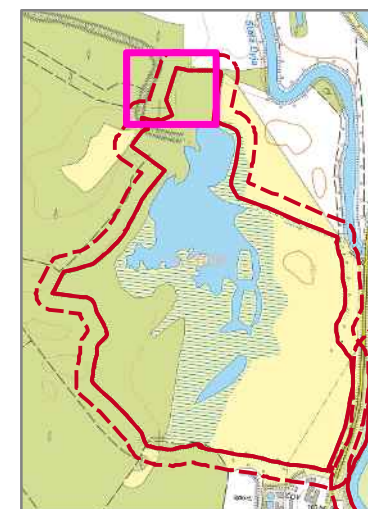
Sadba ruční jamka (50x50)

Sazenice DBZ (K3L-120 cm+)

-  lokalizace opatření
-  hranice ZCHÚ
-  hranice ochranného pásma
-  pozemky AOPK ČR

0 10 20 30 m

NPP Pastvisko  
u Lednice







AOPK ČR - Regionální pracoviště Jižní Morava  
Sestavil: Zdeněk HEJKAL  
Blansko 2016  
Zdroje:  
GIS RP Jižní Morava © AOPK ČR  
ortofoto © ČÚZK 2015

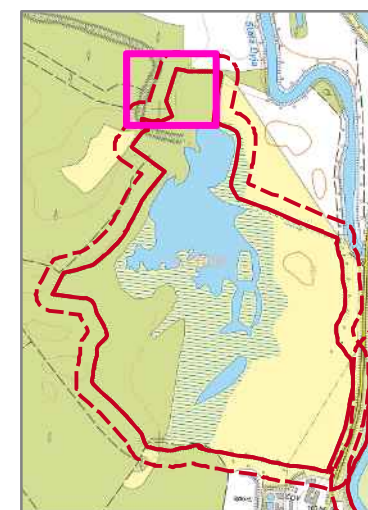


**Číslo opatření:**  
PAS-2017-012

**Popis:**  
Ožin - celoplošně

-  lokalizace opatření
-  hranice ZCHÚ
-  hranice ochranného pásma
-  pozemky AOPK ČR

0 10 20 30 m







AOPK ČR - Regionální pracoviště Jižní Morava  
Sestavil: Zdeněk HEJKAL  
Blansko 2016  
Zdroje:  
GIS RP Jižní Morava © AOPK ČR  
ortofoto © ČÚZK 2015

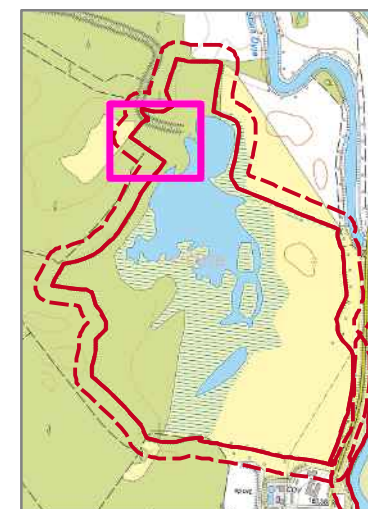


**Číslo opatření:**  
PAS-2017-108

**Popis:**  
Štěpkování klestu

-  lokalizace opatření
-  hranice ZCHÚ
-  hranice ochranného pásma
-  pozemky AOPK ČR

0 10 20 30 m







AOPK ČR - Regionální pracoviště Jižní Morava  
Sestavil: Zdeněk HEJKAL  
Blansko 2016  
Zdroje:  
GIS RP Jižní Morava © AOPK ČR  
ortofoto © ČÚZK 2015

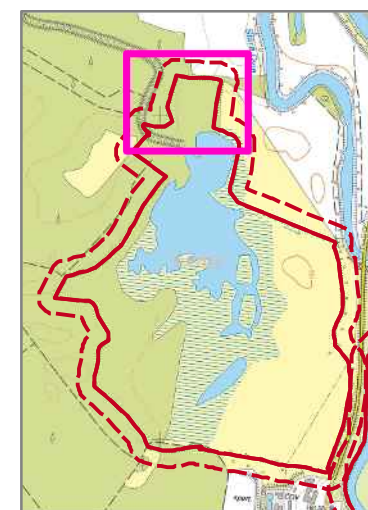


**Číslo opatření:**  
PAS-2017-110

**Popis:**  
Štěpkování klestu

-  lokalizace opatření
-  hranice ZCHÚ
-  hranice ochranného pásma
-  pozemky AOPK ČR

0 20 40 60 m







AOPK ČR - Regionální pracoviště Jižní Morava  
Sestavil: Zdeněk HEJKAL  
Blansko 2016  
Zdroje:  
GIS RP Jižní Morava © AOPK ČR  
ortofoto © ČÚZK 2015

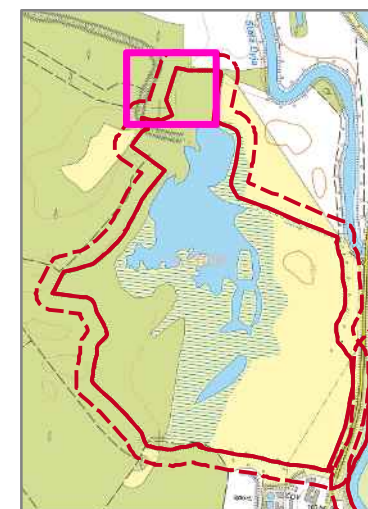


**Číslo opatření:**  
PAS-2017-111

**Popis:**  
Individuální ochrana proti zvěři  
(drátěné pletivo do 150 cm)

-  lokalizace opatření
-  hranice ZCHÚ
-  hranice ochranného pásma
-  pozemky AOPK ČR

0 10 20 30 m







AOPK ČR - Regionální pracoviště Jižní Morava  
Sestavil: Zdeněk HEJKAL  
Blansko 2016  
Zdroje:  
GIS RP Jižní Morava © AOPK ČR  
ortofoto © ČÚZK 2015

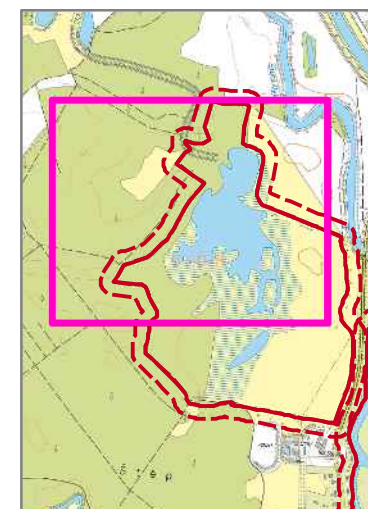


**Číslo opatření:**  
PAS-2018-007

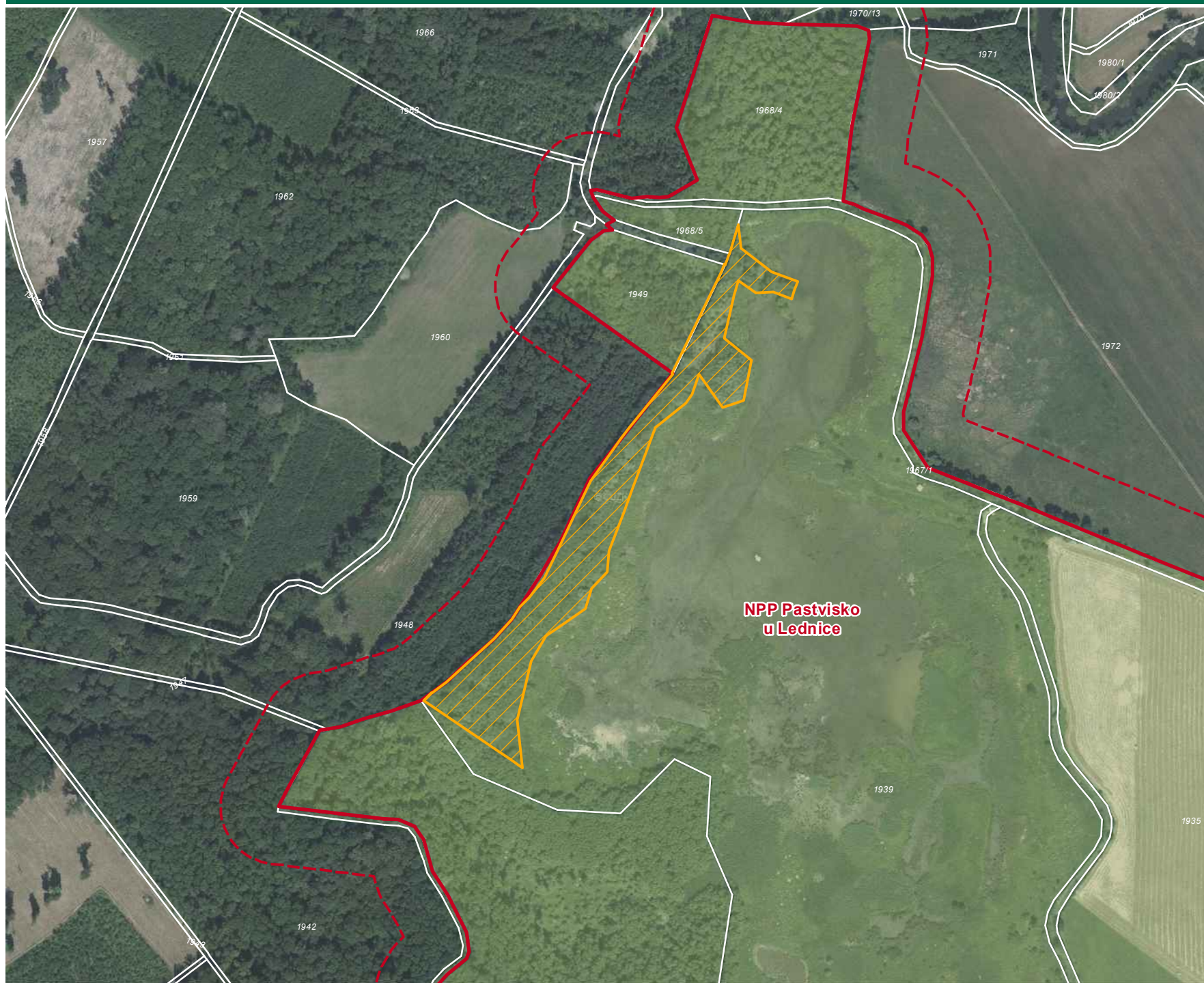
**Popis:**  
Řez na hlavu

-  lokalizace opatření
-  hranice ZCHÚ
-  hranice ochranného pásma
-  pozemky AOPK ČR

0 50 100 150 m







AOPK ČR - Regionální pracoviště Jižní Morava  
Sestavil: Zdeněk HEJKAL  
Blansko 2016  
Zdroje:  
GIS RP Jižní Morava © AOPK ČR  
ortofoto © ČÚZK 2015



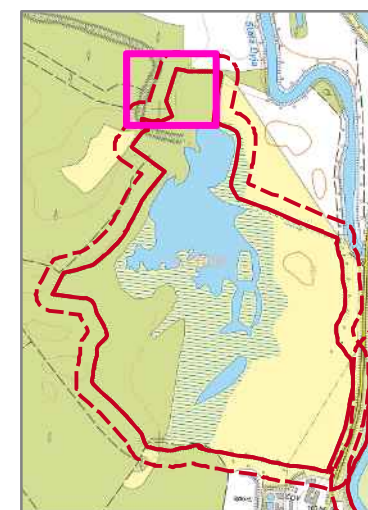


**Číslo opatření:**  
PAS-2018-011

**Popis:**  
Ožin - celoplošně

-  lokalizace opatření
-  hranice ZCHÚ
-  hranice ochranného pásma
-  pozemky AOPK ČR

0 10 20 30 40 m







AOPK ČR - Regionální pracoviště Jižní Morava  
Sestavil: Zdeněk HEJKAL  
Blansko 2016  
Zdroje:  
GIS RP Jižní Morava © AOPK ČR  
ortofoto © ČÚZK 2015

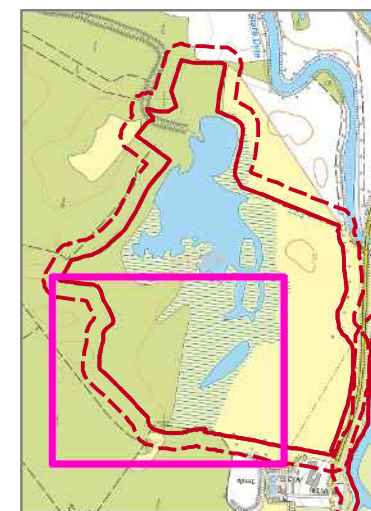


**Číslo opatření:**  
PAS-2019-005

**Popis:**  
Řez na hlavu

-  lokalizace opatření
-  hranice ZCHÚ
-  hranice ochranného pásma
-  pozemky AOPK ČR

0 30 60 90 m







AOPK ČR - Regionální pracoviště Jižní Morava  
Sestavil: Zdeněk HEJKAL  
Blansko 2016  
Zdroje:  
GIS RP Jižní Morava © AOPK ČR  
ortofoto © ČÚZK 2015



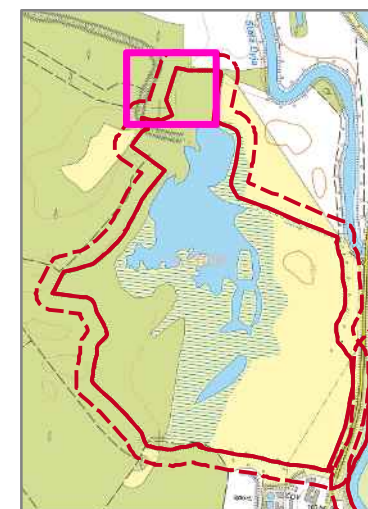


**Číslo opatření:**  
PAS-2019-011

**Popis:**  
Ožin - celoplošně

-  lokalizace opatření
-  hranice ZCHÚ
-  hranice ochranného pásma
-  pozemky AOPK ČR

0 10 20 30 m



AOPK ČR - Regionální pracoviště Jižní Morava  
Sestavil: Zdeněk HEJKAL  
Blansko 2016  
Zdroje:  
GIS RP Jižní Morava © AOPK ČR  
ortofoto © ČÚZK 2015







**Číslo opatření:**  
PAS-2020-010

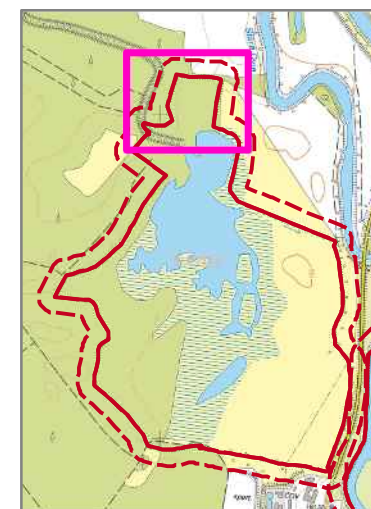
**Popis:**  
Těžba předmýtní úmyslná

Vyklizování UKT

Odvoz nad 900 m

-  lokalizace opatření
-  hranice ZCHÚ
-  hranice ochranného pásma
-  pozemky AOPK ČR

0 20 40 60 m







AOPK ČR - Regionální pracoviště Jižní Morava  
Sestavil: Zdeněk HEJKAL  
Blansko 2016  
Zdroje:  
GIS RP Jižní Morava © AOPK ČR  
ortofoto © ČÚZK 2015



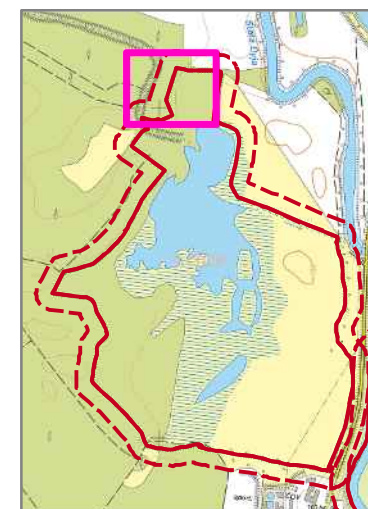
**Číslo opatření:**  
PAS-2020-011

**Popis:**  
Ožin - celoplošně

-  lokalizace opatření
-  hranice ZCHÚ
-  hranice ochranného pásma
-  pozemky AOPK ČR

0 10 20 30 m

NPP Pastvisko  
u Lednice







AOPK ČR - Regionální pracoviště Jižní Morava  
Sestavil: Zdeněk HEJKAL  
Blansko 2016  
Zdroje:  
GIS RP Jižní Morava © AOPK ČR  
ortofoto © ČÚZK 2015

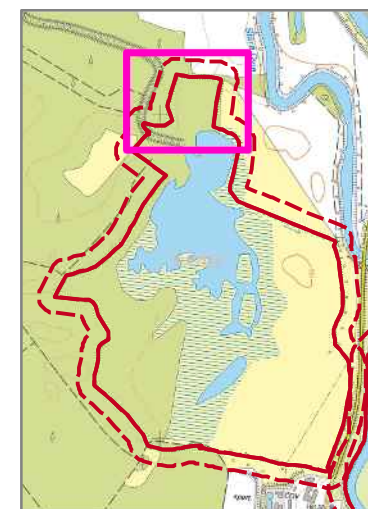


**Číslo opatření:**  
PAS-2020-110

**Popis:**  
Štěpkování klestu

-  lokalizace opatření
-  hranice ZCHÚ
-  hranice ochranného pásma
-  pozemky AOPK ČR

0 20 40 60 m







AOPK ČR - Regionální pracoviště Jižní Morava  
Sestavil: Zdeněk HEJKAL  
Blansko 2016  
Zdroje:  
GIS RP Jižní Morava © AOPK ČR  
ortofoto © ČÚZK 2015

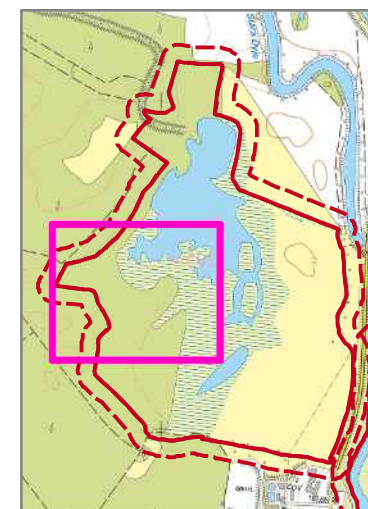


**Číslo opatření:**  
PAS-2021-006

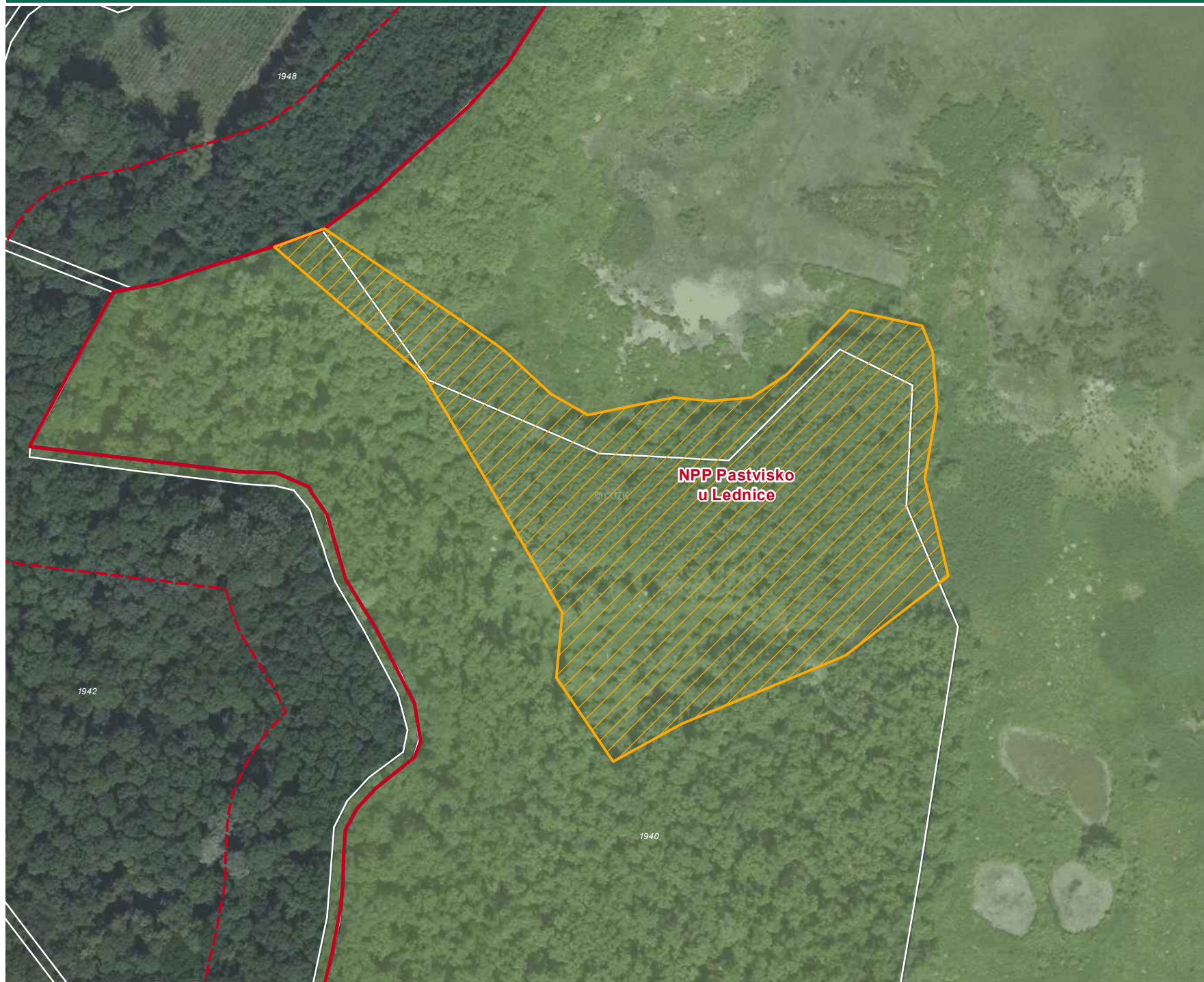
**Popis:**  
Řez na hlavu

-  lokalizace opatření
-  hranice ZCHÚ
-  hranice ochranného pásma
-  pozemky AOPK ČR

0 25 50 75 m



AOPK ČR - Regionální pracoviště Jižní Morava  
Sestavil: Zdeněk HEJKAL  
Blansko 2016  
Zdroje:  
GIS RP Jižní Morava © AOPK ČR  
ortofoto © ČÚZK 2015









**Číslo opatření:**  
PAS-2021-008

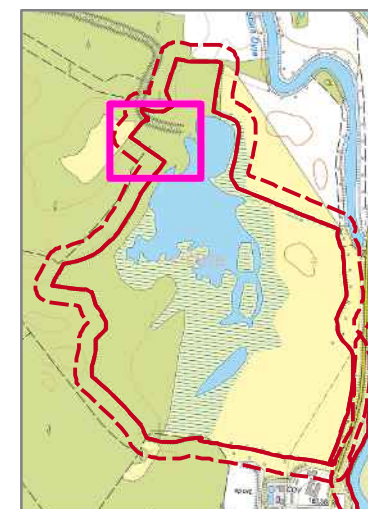
**Popis:**  
Těžba předmýtní úmyslná

Vyklizování UKT

Odvoz nad 900 m

-  lokalizace opatření
-  hranice ZCHÚ
-  hranice ochranného pásma
-  pozemky AOPK ČR

0 10 20 30 m







AOPK ČR - Regionální pracoviště Jižní Morava  
Sestavil: Zdeněk HEJKAL  
Blansko 2016  
Zdroje:  
GIS RP Jižní Morava © AOPK ČR  
ortofoto © ČÚZK 2015



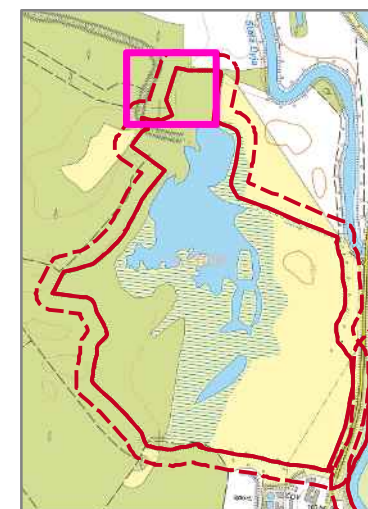


**Číslo opatření:**  
PAS-2021-011

**Popis:**  
Ožin - celoplošně

-  lokalizace opatření
-  hranice ZCHÚ
-  hranice ochranného pásma
-  pozemky AOPK ČR

0 10 20 30 m







AOPK ČR - Regionální pracoviště Jižní Morava  
Sestavil: Zdeněk HEJKAL  
Blansko 2016  
Zdroje:  
GIS RP Jižní Morava © AOPK ČR  
ortofoto © ČÚZK 2015

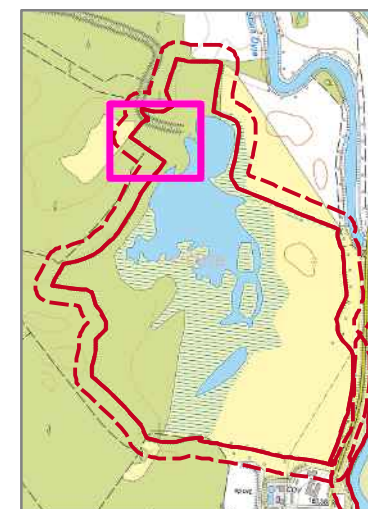


**Číslo opatření:**  
PAS-2021-108

**Popis:**  
Štěpkování klestu

-  lokalizace opatření
-  hranice ZCHÚ
-  hranice ochranného pásma
-  pozemky AOPK ČR

0 10 20 30 m







AOPK ČR - Regionální pracoviště Jižní Morava  
Sestavil: Zdeněk HEJKAL  
Blansko 2016  
Zdroje:  
GIS RP Jižní Morava © AOPK ČR  
ortofoto © ČÚZK 2015

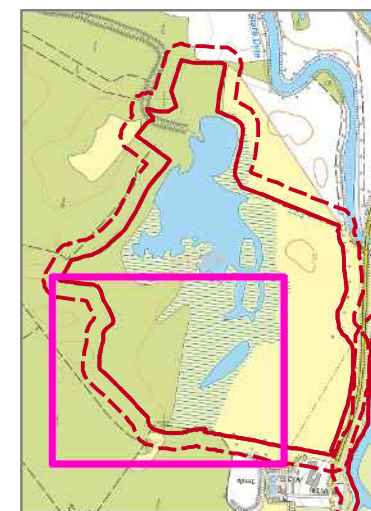


**Číslo opatření:**  
PAS-2022-005

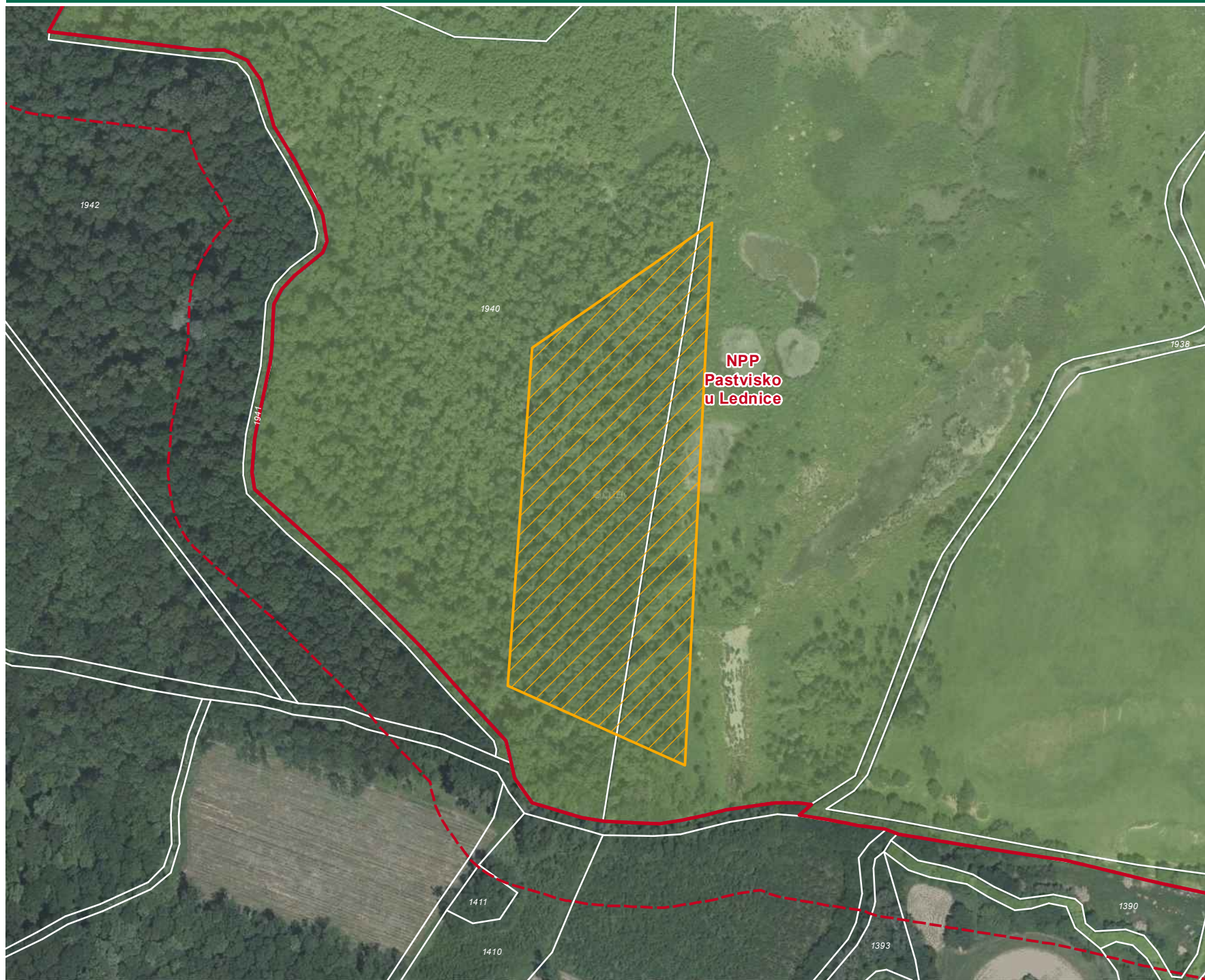
**Popis:**  
Řez na hlavu

-  lokalizace opatření
-  hranice ZCHÚ
-  hranice ochranného pásma
-  pozemky AOPK ČR

0 30 60 90 m







AOPK ČR - Regionální pracoviště Jižní Morava  
Sestavil: Zdeněk HEJKAL  
Blansko 2016  
Zdroje:  
GIS RP Jižní Morava © AOPK ČR  
ortofoto © ČÚZK 2015



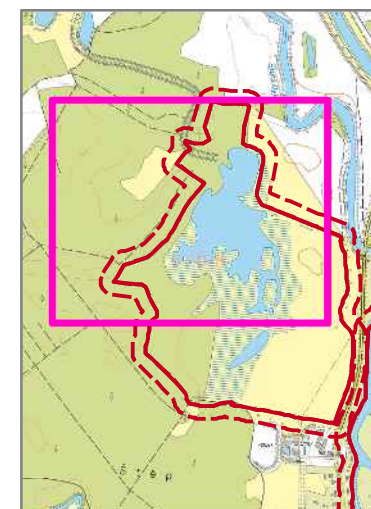


**Číslo opatření:**  
PAS-2022-007

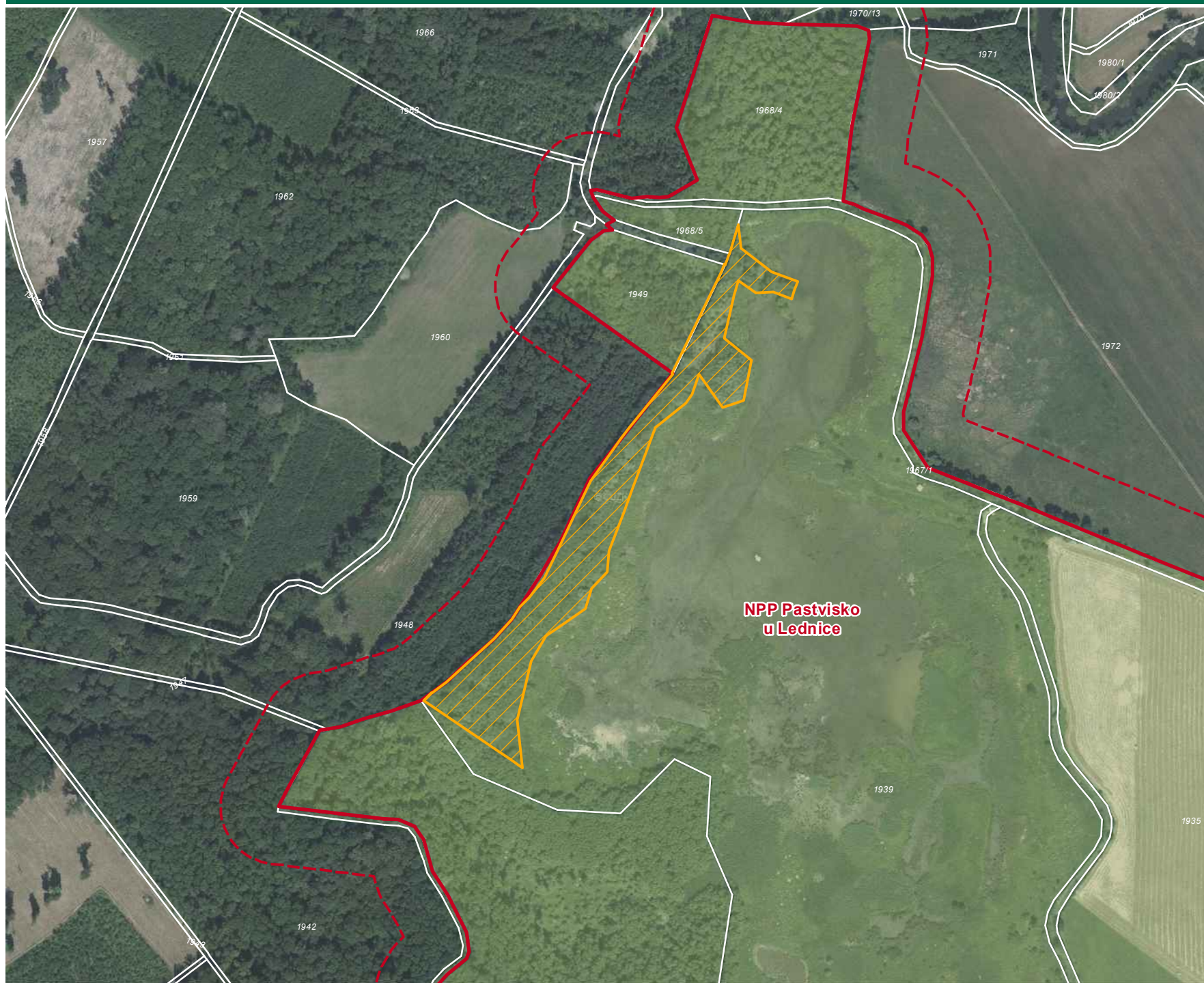
**Popis:**  
Řez na hlavu

-  lokalizace opatření
-  hranice ZCHÚ
-  hranice ochranného pásma
-  pozemky AOPK ČR

0 50 100 150 m



AOPK ČR - Regionální pracoviště Jižní Morava  
Sestavil: Zdeněk HEJKAL  
Blansko 2016  
Zdroje:  
GIS RP Jižní Morava © AOPK ČR  
ortofoto © ČÚZK 2015









**Číslo opatření:**  
PAS-2022-009

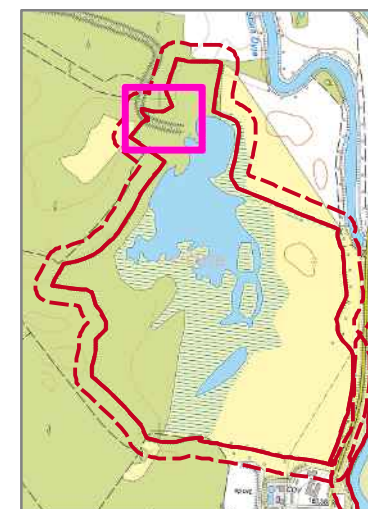
**Popis:**  
Těžba předmýtní úmyslná

Vyklizování UKT

Odvoz nad 900 m

-  lokalizace opatření
-  hranice ZCHÚ
-  hranice ochranného pásma
-  pozemky AOPK ČR

0 10 20 30 40 m







AOPK ČR - Regionální pracoviště Jižní Morava  
Sestavil: Zdeněk HEJKAL  
Blansko 2016  
Zdroje:  
GIS RP Jižní Morava © AOPK ČR  
ortofoto © ČÚZK 2015



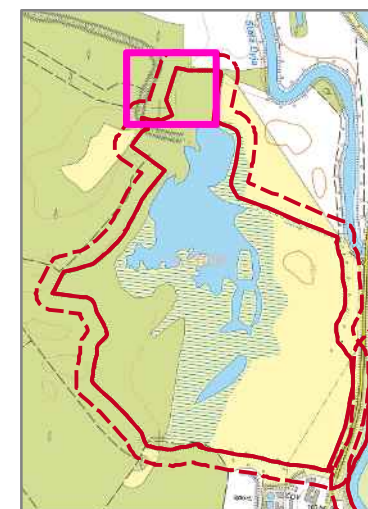


**Číslo opatření:**  
PAS-2022-011

**Popis:**  
Ožin - celoplošně

-  lokalizace opatření
-  hranice ZCHÚ
-  hranice ochranného pásma
-  pozemky AOPK ČR

0 10 20 30 m







AOPK ČR - Regionální pracoviště Jižní Morava  
Sestavil: Zdeněk HEJKAL  
Blansko 2016  
Zdroje:  
GIS RP Jižní Morava © AOPK ČR  
ortofoto © ČÚZK 2015

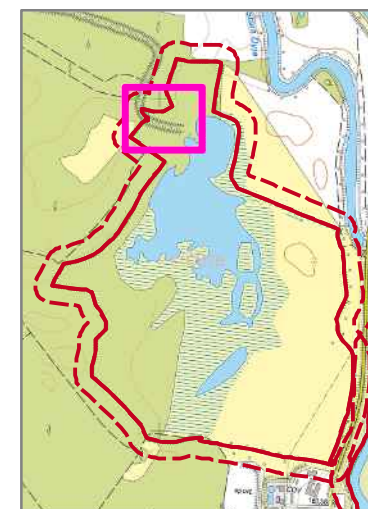


**Číslo opatření:**  
PAS-2022-109

**Popis:**  
Štěpkování klestu

-  lokalizace opatření
-  hranice ZCHÚ
-  hranice ochranného pásma
-  pozemky AOPK ČR

0 10 20 30 m



AOPK ČR - Regionální pracoviště Jižní Morava  
Sestavil: Zdeněk HEJKAL  
Blansko 2016  
Zdroje:  
GIS RP Jižní Morava © AOPK ČR  
ortofoto © ČÚZK 2015